





5054 5056  cyklotrasa s číslem, cyklostezka


 značená turistická trasa


 Hřib rozcestník tur. značení


 naučná stezka


 informace, muzeum


 minerální, přírodní pramen


 zámek, zřícenina

 přístřešek, hospoda, restaurace

 autokemp, zajímavost

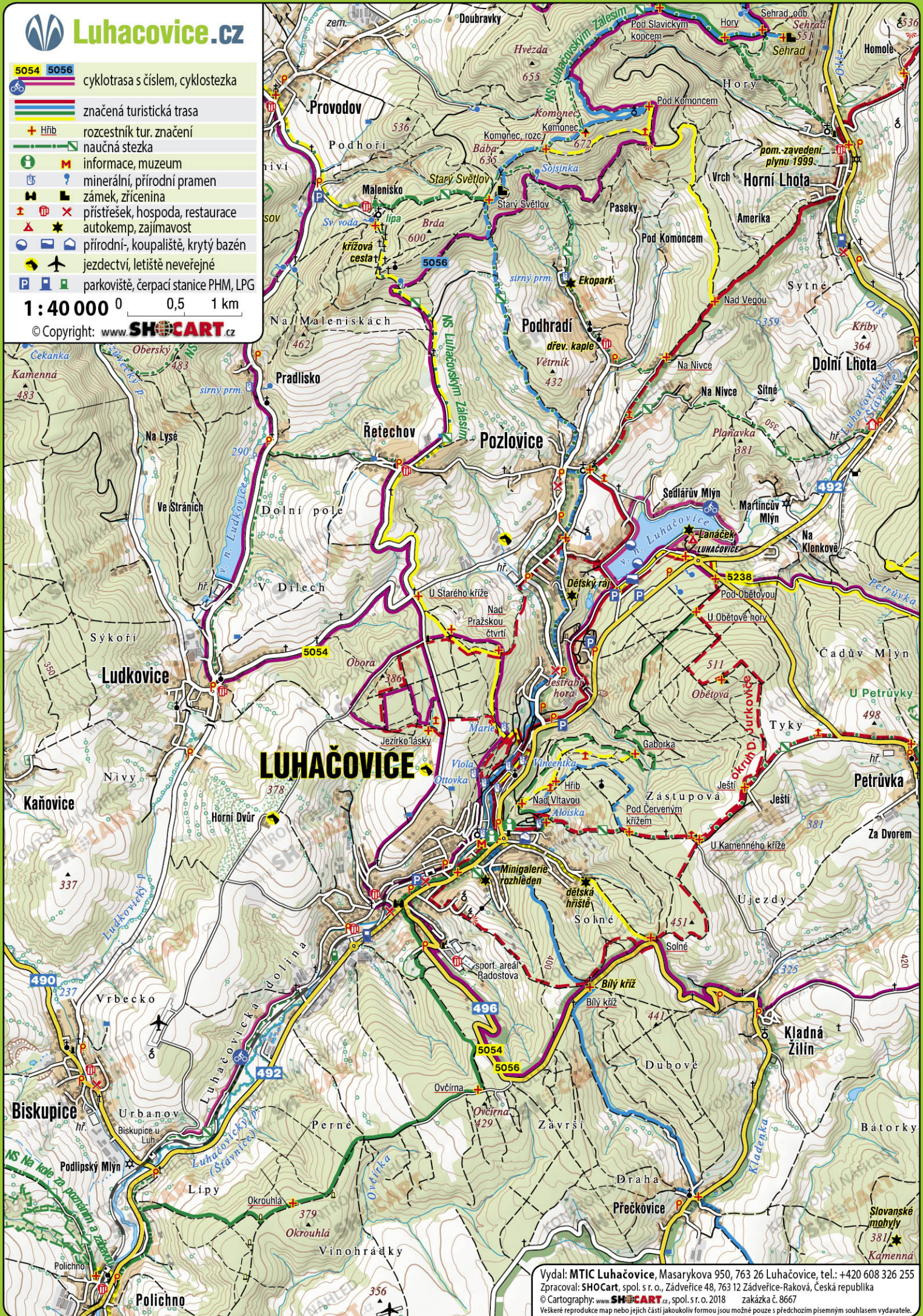
 přírodní, koupaliště, krytý bazén

 jezdectví, letiště neveřejné

 parkoviště, čerpací stanice PHM, LPG

1 : 40 000 0 0,5 1 km

© Copyright: **SHOCART.cz**



LUHAČOVICE A OKOLÍ nabízí výborné podmínky pro pěší turistiku i pro výlety na kolech s nádhernými výhledy.

Zveme Vás na krátké procházky centrem města, kde budete obdivovat místní malebnou architekturu nejen od architekta Dušana Jurkoviče. Do zajímavých zákoutí Luhačovického Zálesí vás zavedou jak oficiální turistické trasy, tak i speciální Lázeňské okruhy. Turistické rozcestníky najdete u pramenů Aloisky a Ottovky.

TIM značí turistické informační místo.



ZELENÁ
trasa od pramene Aloisky



Po úbočí Velké Kamenné a Obětové hory až k místu Lesní a zpět.

Trasa až do poloviny mírně stoupá úbočím ve stínu lesa, v druhé polovině vede pohodlně po rovině široké lesní cesty. Vycházka k TIM U Obětové hory patří mezi nejdelší Lázeňské trasy.

MODRÁ
trasa od pramene Aloisky



Po úbočí i vrcholu Velké Kamenné (378 m) a zpět.

Trasa je náročná na výstup i sestup a je nejobtížnější Lázeňskou trasou.

ŽLUTÁ
trasa od pramene Aloisky



Po úbočí Velké Kamenné ke Gáborce a zpět.

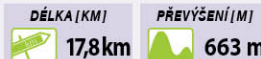
Trasa mírně stoupá úbočím ve stínu lesa, v druhé polovině mírně klesá. Vycházka k TIM Gáborca (326 m) patří mezi mírně obtížné Lázeňské trasy. Výhodou této trasy je možnost krátkého a rychlého návratu.

Okruh Dušana Jurkoviče



Okruh Dušana Jurkoviče je trasa, která obkružuje Luhačovice. Její předností jsou variabilní návraty a nádherné výhledy do okolí.

Procházka k Starému Světlovu a nejvyššímu vrcholu Komonci



Pokud si trasu chcete zkrátit, doporučujeme, svést se autobusem do Pozlovic nebo až na Podhradí, kde vyvěrá Sirný pramen. Zpáteční cesta vás zavede do části Luhačovic zvané Řetechov.

ZAJÍMAVOSTI
které nemůžete minout

Obětová hora (511 m n. m.) – nejvyšší hora u Luhačovic údajně dostala jméno od obětí, které přinášeli Slované, kteří zde sídlili.



Letiště – plocha bývalého letiště používaného k zemědělským účelům, je nyní využívána převážně k automobilovým závodům (Barum rally, aj). Poblíž vznikly nové přístavčí a vzletové dráhy s kompletním zázemím patřící Aeroklubu Luhačovice.

Červený kříž (412 m n. m.) – v některých mapách Kamenný. Pojmenovaný je podle barvy kříže a materiálu. Každý rok na Silvestra se tradičně stává místem setkávání občanů města i lázeňských hostů.



Ovčirna (425 m) – vrchol rozkládající se nad hřbitovem. Název podle ovčína, který zde stával.

Obora (389 m n. m.) – zalesněný kopec, kterým vede lesní zpevněná cyklostezka Obora. Právě zde bylo nalezeno celkem 60 skromných mohyl z 9. století.



Karolínčina vyhlídka (428 m n. m.) – přes ulici Krátká a Branka prudkým stoupáním. Na konci cesty téměř na rovině je na levé straně ukazatel, jste na místě. Z louky vidíte celé luhačovické údolí, Pozlovice, vrchol Komonec, Oboru i Obětovou.

Luhačovická přehrada – přehrada v blízkých Pozlovicích se nachází na hranici chráněné krajinné oblasti Bílé Karpaty. Je cílem častých procházek, odpočinkovou a klidovou zónou. Je vhodná pro pěší výlety, cykloturistiku, in-line bruslení, rybaření, koupání, relax a další zábavu. S Luhačovicemi je propojena cyklostezka Jurkovičovou alejí, podél níž jsou vybudována odpočívadla, sportoviště i občerstvení.



Jezírko lásky – malá vodní nádrž pro lesní zvěř. Okolí je upraveno, nachází se zde altán s lavičkami a ohništěm. K jezírku se váže řada legend. Jedna z nich říká, že kdo chce mít štěstí v lásce, měl by v jezírku smočít levý ukazováček.



Starý Světlov – pozůstatky středověké stavby ze 14. století. Po husitských válkách zde vládl nepokojný uherský válečník Pankrác ze Svatého Mikuláše, který sužoval široký kraj. Tento tzv. plášťový hrad měl velké předhradí a patřil k nejrůznějších stavbám svého typu na Moravě. Ve druhé polovině 15. století byl hrad opuštěn. V terénu jsou dodnes patrné příkopy, valy a skromné zbytky zdí.



Malenisko – nedaleko Starého Světlova stojí dominanta Provodova, poutní kostel Panny Marie Sněžné z roku 1750. Od kostela vede křížová cesta ke kapličce na hřebeni. O zdejší vodě se říká, že má záračné účinky. Podle pověsti se pramen zjevil ve snu mlynáře z Provodova,



který voda později vyléčila zrak. Když byl uzdraven i majitel luhačovického panství hrabě Serényi, dal v roce 1735 nad pramenem vystavět kapličku. Pouť se zde koná kolem 5. srpna.

Komonec – zalesněný vrch Komonec (672 m n. m.) je situován severně od Vizovic a patří mezi nejvyšší vrcholy Vizovických vrchů. Samotný vrchol neposkytuje výhledem k zalesnění příliš dobré rozhledy, spíše jen částečné některým směrem. V blízkosti stojí TV zesilovač, v jehož okolí jsou místa s velmi pěknými výhledy.



Sehrad – také Engelsberg nebo Tetov. Z hradu založeného koncem 13. století zbylo jen několik zdí. U zříceniny je malé jezírko.



Rýsov – dřevěný hrad pocházející z poloviny 13. století. Již v 15. století zanikl. V blízkosti jsou vidět stopy po pravěkém hradišti. Poblíž hradu se nachází pískovcová skála Čertův kámen.

Cyklostezka na přehradu – vede přes Lázeňské náměstí, dále Jurkovičovou alejí a měří cca 3 km. Okruh kolem přehrady měří také 3 km a povrch je asfaltový. Vhodný také na in-line brusle a koloběžky.



Cyklostezka do Biskupic – celková délka 4 km. Vede přes nádraží, ulice Družstevní a Zahradní. Prudkým stoupáním přijedete na letiště. Odměnou je krásný výhled na Luhačovice.