



Cykloprůvodce

Luhačovským Zálesím



Luhačovské Zálesí
o.p.s.



Prodej a servis kol

BiFu – Stanislav Duhán
Nádražní 298
763 26 Luhačovice
Tel. +420 773 981 111
Email: obchod@bifu.cz
www.bifu.cz

Jízdní kola Robert Remeš
Hrádecká 17
763 21 Slavičín – Hrádek
Tel. +420 737 438 841
Email: robert.remes@seznam.cz
www.cykloremes.cz

**Cyklistické a sportovní potřeby –
A.C.S.**
Mladotické nábřeží 751
763 21 Slavičín
Tel. +420 739 020 595

Půjčovny kol

BiFu – Stanislav Duhán
Nádražní 298
763 26 Luhačovice
Tel. +420 773 981 111
Email: obchod@bifu.cz
www.bifu.cz

Cykloprůvodce Luhačovským Zálesím

Seznam tras v Luhačovském Zálesí


1. Malý lázeňský okruh

Délka trasy: 22 km

Převýšení: 470 m

Kolo: trekking, MTB

Obtížnost: trasa vede po zpevněných cestách, střední obtížnost

Značení: modrá 


2. Velký lázeňský okruh

Délka trasy: 37 km

Převýšení: 970 m

Kolo: MTB

Obtížnost: trasa vede částečně po zpevněných i nezpevněných cestách, těžší obtížnost

Značení: čerevná 


3. Komonecké stezky – Kolem kolem Komonce

Délka trasy: 12 km

Převýšení: 690 m

Kolo: MTB

Obtížnost: trasa vede pouze po nezpevněných cestách, vysoká obtížnost

Značení: červená, modrá 

4. Jižní toulky Luhačovským Zálesím

Délka trasy: 26 km

Převýšení: 750 m

Kolo: MTB

Obtížnost: trasa vede částečně po zpevněných i nezpevněných cestách, těžší obtížnost

Značení: trasa není značena

5. Severní toulky Luhačovským Zálesím

Délka trasy: 48 km

Převýšení: 1200 m

Kolo: MTB

Obtížnost: trasa vede částečně po zpevněných i nezpevněných cestách, těžší obtížnost

Značení: trasa není značena

1 Malý lázeňský okruh

Délka trasy: 22 km

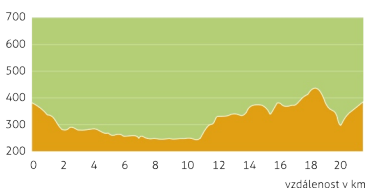
Převýšení: 470 m

Kolo: trekking, MTB

Obtížnost: střední obtížnost
trasa vede po zpevněných cestách

Značení: modrá 

Nadmořská výška v m



Popis trasy:


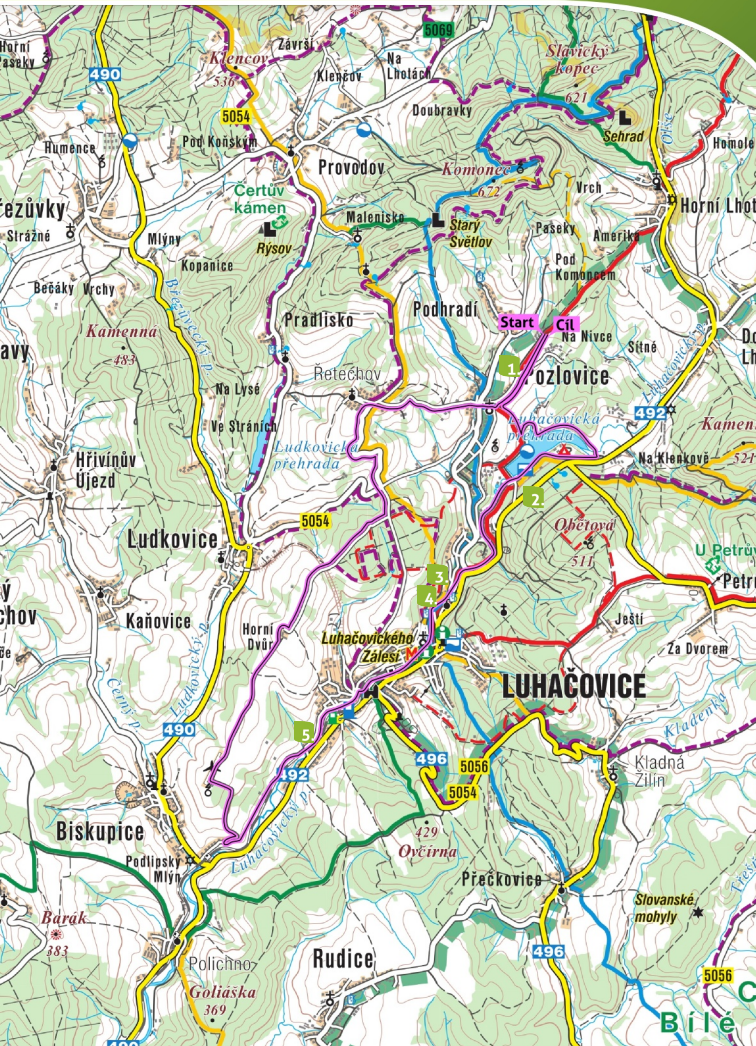
Start malého lázeňského okruhu začíná u hotelu Vega v Pozlovicích, kde rovněž můžeme na prostorném parkovišti zaparkovat vozidlo a popřípadě doplnit před cestou síly. Zprvu na nás čeká příjemné klesání, které po odbočce vlevo u kostela sv. Martina z roku 1642 pokračuje až k vodám Luhačovické přehrady. Tuto objíždíme zleva, tedy po její východní straně a podél areálu kempu a nádherného koupaliště Duha s tobogány a dalšími atrakcemi míjíme masivní hráz přehrady, která byla dostavena v roce 1928.

Jurkovičovou alejí následně pokračujeme příjemným klesáním až na začátek lázeňské kolonády. Tady pozor, cyklistům je na ni vjezd zakázán, doporučeno je slezení z kola a její přejití po svých. Komu se z kola nechce, je možné lázeňskou zónu objet stezkou po jejím severním úbočí nad Společenským domem a tenisovým areálem. Vedlejšími cestami se pak podél značení Malého lázeňského okruhu proháčkujeme Luhačovicemi, míst k odpočinku či doplnění energetických zásob tady najdeme na trase nespočet. Na konci města na nás čeká nová cyklostezka, kterou se lehce zvládnutým terénem dostáváme až na kraj Biskupic. V místě, kde se zde cyklostezka napojuje na místní komunikaci, odbočíme prudce vpravo a stoupáme až k na hřeben kopce, kde rozpoznáváme přistávací plochu dřívějšího letiště.

Odsud si užíváme pohledy na všechny světové strany, které tato panoramatická stezka po hřebenu kopce přes Horní Dvůr až k Oboře nabízí. Po napojení na hlavní cestu odbočíme vlevo, projedeme křižovatkou bez odbočení a táhlým stoupáním míříme do Řetechova, místní části Luhačovic. Ve zdejší hospůdce U Dubového stolu se nejen velmi dobře odpočívá, ale také hoduje. Nesmí se to však příliš přehánět, protože hned vzápětí následuje prudký a dlouhý sjezd dolů do Pozlovic, kde také končí trasa malého lázeňského okruhu.

Zajímavosti po trase:

1. kostel sv. Martina
2. Luhačovická přehrada a Koupaliště Duha Pozlovice
3. Jurkovičova alej
4. lázeňská kolonáda
5. cyklostezka Luhačovice-Biskupice



2. Velký lázeňský okruh

Délka trasy: 37 km

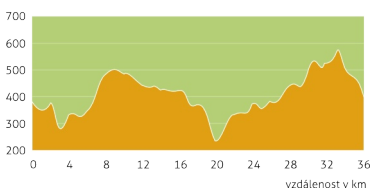
Převýšení: 970 m

Kolo: MTB

Obtížnost: těžší obtížnost,
trasa vede částečně po
zpevněných i nezpevněných
cestách

Značení: červená 

Nadmořská výška v m



Popis trasy:

Stejně jako u malého lázeňského okruhu, i na velkém nám první metry výletu od hotelu Vega ukrajuje příjemný sjezd. Ten však netrvá dlouho, prudce odbočujeme vlevo, aby nás zpevněná cesta svedla kolem chalup na Pasekách do lesa a podél pomníku U Zabitého až k vodám Luhačovické přehrady.


Za kempem u přehrady se dáme do kopce nahoru a přes krátký úsek po hlavní cestě vplujeme do rozmanitého lesního království, které nám zpřijemňuje asfaltová cyklostezka. Po ní se dostaneme až nad Nevšovou, abychom v nejvyšším místě stoupání sjeli z asfaltu na louku, která nás navede až k Petrůvce – nejvýše položené obci v Luhačovském Zálesí.

Držíme si poctivě nabrané výškové metry a po zpevněné lesní komunikaci pokračujeme směrem na Ještí a pak příjemnou a hravou terénní vsuvkou až na asfaltovou hlavní komunikaci. Ve chvíli, kdy se tato prudce stáčí pravotočivou šikanou dolů, my si držíme nadmořskou výšku a po vrstevnici pokračujeme po zelené turistické značce lesem. Prudký sjezd dolů do severního údolí prověří naše jezdecké schopnosti, abychom následně opět polykali výškové metry směrem k bývalému letišti nad Biskupicemi.

Dále pak stejně jako po trase Malého lázeňského kruhu šlapeme až do Řetechova, kde však za půvabnou hospůdkou neklesáme dolů do Pozlovic, ale pokračujeme po zpevněné lesní cyklotrase pod zříceninou hradu Starého Světlova až k odpočinkovému bodu pod vrcholem Komonce. Zde se napojíme na žlutě značený okruh Vega, který nás houpavým sjezdem přivede zpět do místa startu – k hotelu Vega.

Zajímavosti po trase:

1. Luhačovická přehrada
2. cyklostezka Pozlovice – Nevšová - Slavičín
3. panoramatické výhledy z obce Petrůvka
4. zřícenina hradu Starý Světlov
5. panoramatické výhledy z Řetechova



3. Komonecké stezky – Kolem kolem Komonce

Délka trasy: 12 km

Převýšení: 690 m

Kolo: MTB

Obtížnost: vysoká obtížnost, trasa vede pouze po nepevných cestách

Značení: červená, modrá 

Nadmořská výška v m



Popis trasy:

Komonecké stezky vytvářejí síť atraktivních bajkových stezek v okolí nejvyššího vrcholu regionu – Komonce. Základ stezek tvoří hlavní obousměrný okruh. Pravda, není to ježdění zrovna pro začátečníka, ale rozhodně to stojí za to! Rychlé sjezdy střídají prudké výjezdy, nádherné panoramata jsou po chvíli vyváženy úzkým trailem v lese. Start si opět můžeme naplánovat u hotelu Vega a vyrazit podél červené turistické stezky. Po stoupání jehličnatým lesem následně měníme červenou za žlutou, po níž jezdivou lesní cestičkou vyšplháme až k vrstevnicové cestě pod hlavním hřebenem. Zde se dáme doleva a jemným stoupáním se po sto metrech dostáváme k lesní křižovatce, kde máme poslední šanci se rozhodnout, který směr si pro zdolání Komoneckých stezek vybereme.

Zůstaneme-li na „hlavní“, pokračujeme mírným sjezdem po lesní cestě, která se vzápětí zužuje a my si tak plně užíváme jezdivého trailu. Ve chvíli, kdy se z kopce napojuje žlutá turistická značka, nás cesta svádí na levobok a my sjíždíme dolů k lesní závoře. Ztráta nadmořské výšky, nám signalizuje, že poutní místo Malenisko není daleko. Zde krom monumentální sakrální architektury rovněž oceníme místní hospůdku, která je krom startovního bodu jediným místem na trase, kde se můžeme občerstvit.

V místech zelené turistické značky linoucí se až ke zřícenině hradu Starého Světlova, „zkrášlují“ cestu velkými kameny. Budeme mít co dělat, abychom se udrželi v sedle našich dvoukolých miláčků. Dobyť vrcholové kóty však stojí za to, jsme totiž v místech, kde se psala historie. Dnes už tady najdeme jen zbytky zříceniny, ale tajemný duch si tohle místo stále uchovává.

Pokračovat můžeme po lesní stezce pod zbytky zříceniny hradu anebo využít kruhové objetí hradu po jeho obranném valu a následné napojení na kamenitou lesní stezku. Ta vede „pekelně“ prudkou stojkou až k vrcholu Komonce. My ale volíme odbočení vlevo a nenápadnou lesní stezičkou. Nejvyšší místo regionu objíždíme. Na velké lesní křižovatce pak volíme pravý trail a nádhernou „up and down“ cestičkou šlapeme k odpočinkovému bodu u lesní křižovatky, kde jsme na začátku výletu řešili, který směr je pro Komonecké stezky lepší. Pokud máte pocit, že ten, co jsme si vybrali není ten pravý, není nic snazšího, než to zkusit naopak. Bezesporu nejzajímavější je přírodní singltrej, který nás od rozcestníku u zříceniny hradu Starého Světlova působivou hřebenovou stezkou přivádí až ke křížové cestě nad poutním místem Malenisko. To se vyplatí zkusit!

Zajímavosti po trase:

1. poutní místo Malenisko
2. křížová cesta
3. vrchol Komonce
4. přírodní singltrej



4. Jižní toulky Luhačovským Zálesím

Délka trasy: 26 km

Převýšení: 750 m

Kolo: MTB

Obtížnost: těžší obtížnost, trasa vede částečně po zpevněných i nezpevněných cestách

Nadmořská výška v m



Popis trasy:


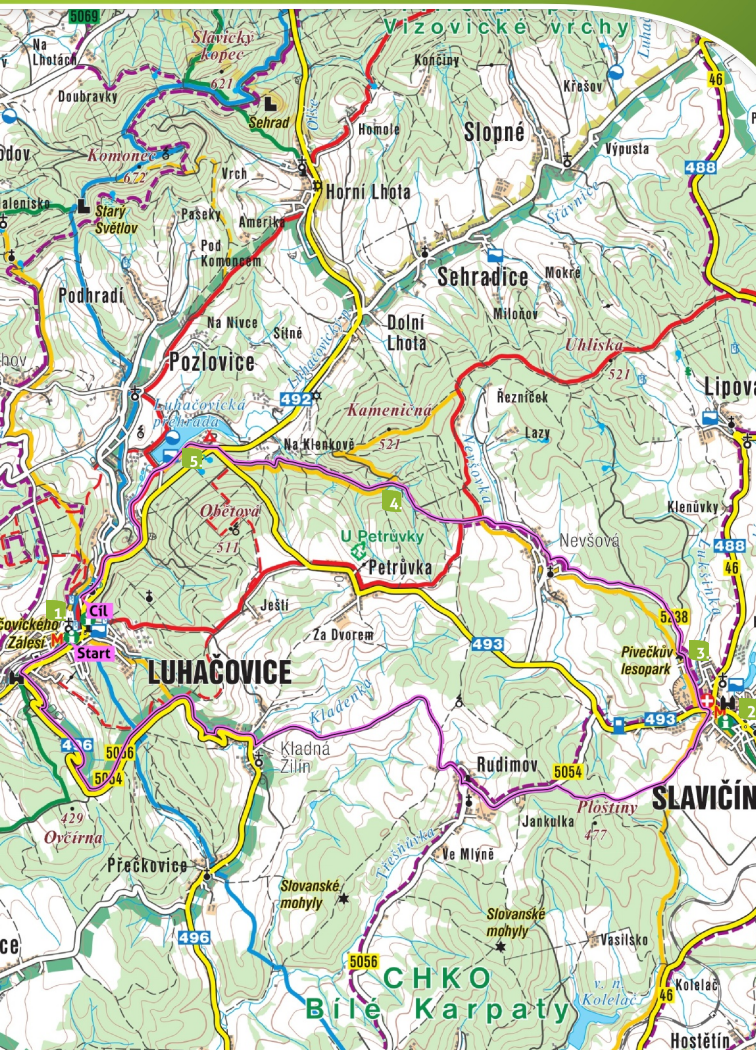
Tentokrát naše putování začíná přímo v centru Luhačovic, odkud pojedeme po hlavní - Masarykově ulici - směrem na Uherský Brod. Před luhačovickým zámekem odbočíme doleva, následné dlouhé stoupání nás dovede k luhačovickému hřbitovu - je zde pochována mimo jiné i Betty Smetanová - druhá manželka Bedřicha Smetany.

Po cestě pokračujeme stále pozvolna směrem ke Kladné Žilín, místní části Luhačovic. Zde se před hasičskou zbrojnicí, která leží po naší levici, vydáme prudce doleva do prudkého stoupání. Poctivě nabírané výškové metry oceníme ve chvíli, kdy končí zástavba, a my si z panoramatické cyklotrasy užíváme úžasné pohledy na nedaleký hlavní hřeben Bílých Karpat. Jakmile skončí asfaltová cestička, volíme odbočení vpravo a po polní pěšince pokračujeme směrem k Rudimovu. U samot nad obcí sjíždíme dolů do vsi a po hlavní komunikaci míříme táhlým kopečkem do Slavičina.

Toto město je charakteristické množstvím památek a barokním zámekem, který pochází z roku 1750. Mimo to zde najdeme celou řadu míst, kde můžeme dočerpát v předešlých kopcích vybitou energii - obzvláště zajímavá je kupříkladu zámecká restaurace. Před areálem nemocnice a továrnou Prabos stáčíme naše putování vlevo a za posledními domky se po levé straně cyklostezky nachází Pivečkův lesopark. Toto půvabné místo je vzhledem ke zde konaným sochařským sympoziím doslova prošípano unikátními dřevěnými plastikami, sochy vlků, kondora, šneka, píďalky, hada, přesýpacích hodin a dalších, které jsou nainstalovány přímo v parku. Širokou asfaltovou cyklostezkou pokračujeme do Nevšové, místní části Slavičina, kde postupně nabíráme výšku a novou cyklostezkou stoupáme až k lesům nad obcí. Na temeni kopce přehazujeme z lehkých převodů na těžké a dlouhým klesáním v údolí potoka Petrušky se blížíme k Luhačovické přehradě. Přejedem hlavní cestu a u kempu se napojujeme na okružní stezku kolem známého vodního díla. Nedaleký areál koupaliště pak může být v teplých měsících tou nejlepší odměnou za naše putování. Komu se do plavek nechce, může pokračovat dále rovně a Jurkovičovou alejí dojet až do centra Luhačovic.

Zajímavosti po trase:

1. centrum Luhačovic
2. město Slavičín
3. Pivečkův lesopark
4. cyklostezka Pozlovice - Nevšová - Slavičín
5. Luhačovická přehrada a Koupaliště Duha Pozlovice



5. Severní toučky Luhačovským Zálesím

Délka trasy: 48 km

Převýšení: 1200 m

Kolo: MTB

Obtížnost: těžší obtížnost, trasa vede částečně po zpevněných i nezpevněných cestách

Nadmořská výška v m



Popis trasy:

Stejně jako u jižních toulek, i ty severní začneme v Luhačovicích. Ideálně u cyklostezky, která spojuje lázeňské město s nedalekými Biskupicemi – jednou z nejstarších obcí v regionu. Po jejím zdolání na nás čeká pár nepříjemných kilometrů po hlavní komunikaci, ale už před obcí Kaňovice točíme vlevo přes Seče k Dobrkovicím. Zde zaujme zachovalá dřevěná zvonička v centru z roku 1832, popřípadě barokní socha sv. Jana Křtitele z roku 1744, která se vypíná u křižovatky nad obcí. U této kulturní památky volíme cestu doprava. Před sebou již rozeznáváme Velký Ořechov včetně jeho dominanty – monumentálního farního kostela sv. Václava z 18. století.

Následně klesáme obcí a po několika serpentínách se ocitáme v údolí Částkovského potoka. Ztracené metry opět poctivě polykáme, jiná cesta do vesničky Kelníky totiž nevede. Za návštěvu zde bezesporu stojí místní muzejní expozice v prostorách obecního úřadu. Neměla by uniknout ani kaplička zasvěcená sv. Zdislavě. Z obce pokračujeme po lesní stezce přes Paseky až k Doubí, kde se napojíme na komunikaci do Doubrav.

V této obci se nachází zcela nová kaple z roku 2010. Z Doubrav pokračujeme po hlavní cestě směrem na Zlín, nicméně již na horizontu opouštíme frekventovanou cestu a po značené cyklotrase chvílemi stoupáme a chvílemi klesáme až na Pindulu. Odsud pokračujeme lesním královstvím po krásné cyklostezce až ke Klenčovu, kde odbočujeme vlevo a podél samoty na hřebeni se dostáváme až k Pasekám nad Zeleným údolím. Po napojení na hlavní cestu si užíváme pohodlného sjezdu po asfaltu až do Provodova. V obci se můžeme občerstvit, protože hned nás čeká prudký výjezd k poutnímu místu Malenisko, kde je kromě spirituálního genia loci lokalizována také malá hospůdka. Ještě předtím, než vůbec začneme stoupat podél žluté značky, máme po pravé ruce lokalitu zříceniny hradu Rýsov, ke kterému se váže několik lidových zkazek a povídek.

Po odpočinku ve stínu kostela Panny Marie Sněžné a po napojení léčivým pramenem se stejnou cestou vracíme dolů do údolí a příjemnou cestou klesáme přes Pradlisko podél vodní nádrže až do Ludkovic. Na kruhovém objezdu vybíráme cestu směrem na Pozlovice a po dvoukilometrovém stoupání se na křižovatce dáme doprava, až dorazíme k TIM Nad Pražskou čtvrtí. Zde se napojíme na cyklotrasu Obora a úbočím nad lázeňskou kolonádou si užíváme poslední stovky metrů před konečnou zastávkou.

Zajímavosti po trase:

1. kostel sv. Václava ve Velkém Ořechově
2. kaple v Doubravách
3. Provodovské Paseky
4. poutní místo Malenisko s kostelem Panny Marie Sněžné
5. cyklotrasa Obora





- silnice II. a III. třídy
- zpevněná cesta, cesta, pěšina, průsek
- most, tunel
- železnice, stanice
- řeka, potok
- vodní plocha
- bažina, rašelinště
- hájovna, mlýn, vysílač
- pomník, kříž, kaple, kostel
- hranice CHKO a přírodního parku
- chráněné území
- účelové letiště
- informace, muzeum

- parkoviště, čerpací stanice PHM, LPG
- zdravotnickí
- zámek, - přístupný veřejnosti
- zřícenina, - s průvodcem
- penzion/chata, hotel, autokemp
- přírodní, koupaliště
- značená turistická trasa
- rozcestník tur. značení
- místní turistické značení
- naučná stezka (značení v terénu)
- cyklotrasa s číslem

0 km 2 km 4 km



CYKLOPRŮVODCE LUHAČOVSKÝM ZÁLESÍM

Vydalo:

Luhačovské Zálesí, o.p.s.

Hlavní 51, 763 26 Pozlovice

E-mail: info@luhacovskezalesi.cz

Web: www.luhacovskezalesi.cz



Luhačovské Zálesí
o.p.s.

Design a úprava map: varhoo.cz

varhoo
www.varhoo.cz

Informační materiály o Luhačovském Zálesí:



„Tento materiál vznikl v souvislosti s realizací místní rozvojové strategie (Strategický plán Leader 2008-2013) „Luhačovské Zálesí - region zdraví, krásy a prosperity“.